



Economía
Secretaría de Economía

Profeco
Procuraduría Federal
del Consumidor

Quién es Quién en los Precios

En los Precios de la Gasolina
13 de octubre de 2025




2025
Año de
**La Mujer
Indígena**



Economía
Secretaría de Economía

Profeco
Procuraduría Federal
del Consumidor



QUIÉN ES QUIÉN, EN LOS PRECIOS DE LA GASOLINA

**PRECIOS VIGENTES EN EL PAÍS
DEL 29 SEPTIEMBRE AL
5 DE OCTUBRE DE 2025**



2025
Año de
**La Mujer
Indígena**

PRECIOS PROMEDIO DIARIOS

GASOLINA REGULAR, PREMIUM, DIÉSEL Y MEZCLA MEXICANA
ENERO 2024 A OCTUBRE 2025, NACIONAL (PESOS/LT)



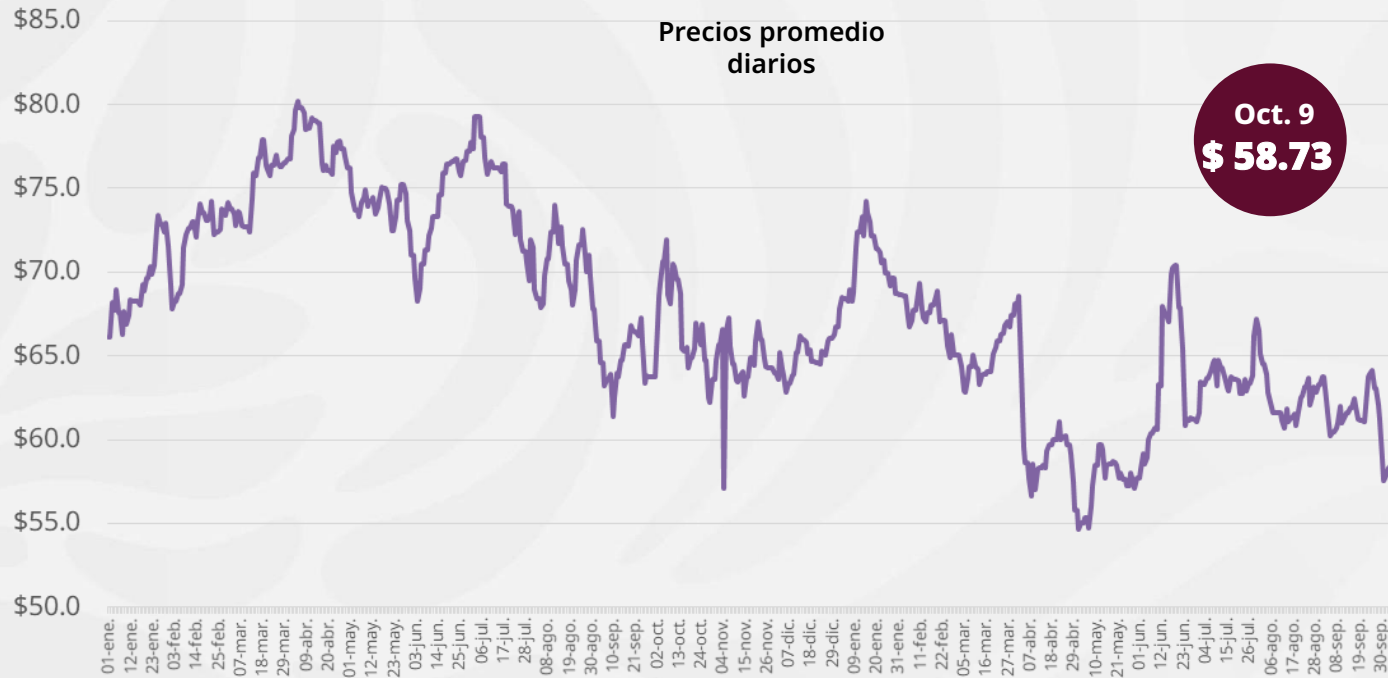
Economía

Secretaría de Economía

Profeco

Procuraduría Federal
del Consumidor

MEZCLA MEXICANA Dólares por barril



\$ 23.60
por litro

REGULAR

SUBSIDIO
IEPS 0%

\$ 25.76
por litro

PREMIUM

SUBSIDIO
IEPS 0%

\$ 26.25
por litro

DIÉSEL

SUBSIDIO
IEPS 0%



2025
Año de
La Mujer
Indígena

Fuente: Elaboración de la Profeco con información de la Comisión Nacional de Energía, CNE (antes CRE), precios comerciales de gasolina y diésel por estación de servicio (excluye zonas fronterizas con estímulo fiscal) y el Banco de México;

Precio de la mezcla mexicana de petróleo (para los días donde no se publicó información se calculó el precio con base en los datos del día inmediato anterior y posterior).

PRECIOS Y MARGEN DE GANANCIAS POR MARCA

GASOLINA REGULAR, PREMIUM Y DIÉSEL

DEL 28 DE SEPTIEMBRE AL 5 DE OCTUBRE DE 2025, NACIONAL (PESOS/LT)

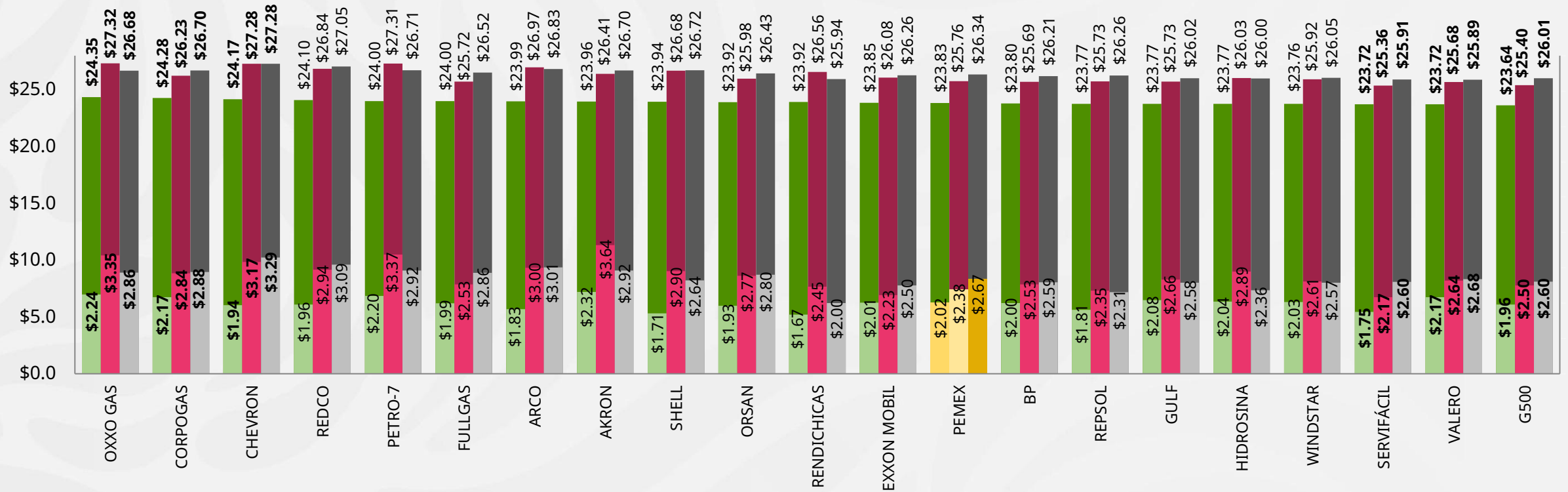


Economía

Secretaría de Economía

Profeco

Procuraduría Federal del Consumidor



■ \$ Promedio Regular ■ \$ Promedio Premium ■ \$ Promedio Diésel ■ Margen de Ganancia Regular ■ Margen de Ganancia Premium ■ Margen de Ganancia Diésel



2025
Año de
La Mujer
Indígena

Fuente: Valores estimados por la SENER con información de la CNE y el SAT.

Notas: Marcas más representativas;

Excluye zonas fronterizas con estímulo fiscal.

El indicador de ganancia de las compañías importadoras

incluye el margen al mayoreo.

Incluye descuentos en TAR.



Precios caros

MARCA	REGIÓN	ENTIDAD	MUNICIPIO	DOMICILIO	PRECIO PÚBLICO PROMEDIO	MARGEN
PETRO SEVEN	NORESTE	COAHUILA	SALTILLO	BOULEVARD JESÚS VALDÉS SÁNCHEZ #2911	\$24.99	\$3.50
OXXO GAS	CENTRO	ESTADO DE MÉXICO	ALMOLOYA DE JUÁREZ	CARRETERA TOLUCA-ZITÁCUARO KM 17.5	\$24.99	\$2.77
ABIMERHI	SURESTE	QUINTANA ROO	CANCÚN	SM - 100 MZ. 01 LOTE 06 CAMINO DE ACCESO DEL POBLADO DE ALFREDO V. BONFIL	\$24.93	\$2.79
SMARTGAS	OCCIDENTE	JALISCO	PUERTO VALLARTA	CARRETERA A BARDA DE NAVIDAD #4855 Y 4857	\$24.90	\$2.58
PEMEX	NORTE	DURANGO	TLAHUALILO	CARRETERA GREGORIO GARCÍA - TLAHUALILO KM 43.53	\$24.79	\$2.59
CONOCO	NOROESTE	NAYARIT	BAHÍA DE BANDERAS	AVENIDA PLAYA DE LOS PICOS #96	\$24.59	\$2.50
PEMEX	GOLFO	VERACRUZ	PLAYA VICENTE	LT. 1 MZ. 60 ESQUINA CALLE INDUSTRIAL Y N. BRAVO.	\$24.50	\$2.47
SERVIFACIL	SUR	CHIAPAS	COMITÁN DE DOMÍNGUEZ	BOULEVARD NORTE DR. BELISARIO DOMÍNGUEZ #840	\$24.09	\$2.07

Regular

PETRO SEVEN
PETROMAX, SA DE CV

SALTILLO,
COAHUILA

\$24.99

por litro



2025
Año de
La Mujer
Indígena

Regiones consideradas en la Política Pública de Almacenamiento Mínimo de Petrolíferos:
Noroeste: Baja California, Baja California Sur, Sonora, Sinaloa y Nayarit.
Norte: Chihuahua y Durango.
Noreste: Coahuila, Nuevo León, Tamaulipas y San Luis Potosí.
Occidente: Zacatecas, Aguascalientes, Jalisco, Guanajuato, Michoacán y Colima.
Centro: Querétaro, Hidalgo, Tlaxcala, Puebla, Morelos, Estado de México y CDMX.
Golfo: Veracruz y Tabasco.
Sur: Guerrero, Oaxaca y Chiapas.
Sureste: Campeche, Yucatán y Quintana Roo.

Fuente: Valores estimados por la SENER con información de la CNE y el SAT.
El precio al público es un promedio de los precios registrados durante el periodo de referencia.
Notas: Excluye zonas fronterizas con estímulo fiscal. Incluye descuentos en TAR.

Quién es Quién Combustibles



ESTACIONES DE SERVICIO
CON MÁRGENES DE GANANCIA
MÁS BAJOS DE GASOLINA REGULAR EN LAS 8 REGIONES

Precios vigentes en el país del 29 de septiembre al 5 de octubre de 2025



Economía
Secretaría de Economía

Profeco
Procuraduría Federal
del Consumidor

Precios justos

MARCA	REGIÓN	ENTIDAD	MUNICIPIO	DOMICILIO	PRECIO PÚBLICO PROMEDIO	MARGEN
PEMEX 	NORESTE	TAMAULIPAS	ALTAMIRA	CARRETERA TAMPICO-MANTE KM 13	\$23.19	\$1.74
PEMEX 	CENTRO	MORELOS	ATLATLAHUCAN	CARRETERA MÉXICO-CUAUTLA KM 63.5	\$23.20	\$1.97
PEMEX 	OCCIDENTE	GUANAJUATO	SAN LUIS DE LA PAZ	CARRETERA QUERÉTARO SAN LUIS POTOSÍ KM 81.6 S/N	\$23.31	\$1.62
G500 	GOLFO	TABASCO	CENTRO	AV. ADOLFO RUIZ CORTINEZ PONIENTE #1806	\$23.49	\$1.86
PEMEX 	NOROESTE	SONORA	HERMOSILLO	BOULEVARD LUIS ENCINAS ESQUINA NIÑOS HÉROES	\$23.65	\$1.68
SERVIFÁCIL 	SUR	CHIAPAS	TUXTLA GUTIÉRREZ	CALLE DEL PENCIL #623	\$23.69	\$1.68
PEMEX 	NORTE	DURANGO	DURANGO	AVENIDA FIDEL VELÁZQUEZ SÁNCHEZ #800	\$23.70	\$1.71
PEMEX 	SURESTE	YUCATÁN	MÉRIDA	CALLE 95 X 60 #728 B INT. F	\$23.94	\$1.68

Regular

PEMEX
ES EL BARQUITO,
SA DE CV

ALTAMIRA,
TAMAULIPAS

\$23.19
por litro



2025
Año de
La Mujer
Indígena

Regiones consideradas en la Política Pública de Almacenamiento Mínimo de Petrolíferos:
Noroeste: Baja California, Baja California Sur, Sonora, Sinaloa y Nayarit.
Norte: Chihuahua y Durango.
Noreste: Coahuila, Nuevo León, Tamaulipas y San Luis Potosí.
Occidente: Zacatecas, Aguascalientes, Jalisco, Guanajuato, Michoacán y Colima.
Centro: Querétaro, Hidalgo, Tlaxcala, Puebla, Morelos, Estado de México y CDMX.
Golfo: Veracruz y Tabasco.
Sur: Guerrero, Oaxaca y Chiapas.
Sureste: Campeche, Yucatán y Quintana Roo.

Fuente: Valores estimados por la SENER con información de la CNE y el SAT.
El precio al público es un promedio de los precios registrados durante el periodo de referencia.
Notas: Excluye zonas fronterizas con estímulo fiscal. Incluye descuentos en TAR.



Precios caros

MARCA	REGIÓN	ENTIDAD	MUNICIPIO	DOMICILIO	PRECIO PÚBLICO PROMEDIO	MARGEN
OXXO GAS	OCCIDENTE	GUANAJUATO	GUANAJUATO	KM 23.920 CARRETERA IRAPUATO-LEÓN	\$27.79	\$3.47
MYGO ENERGY	NORESTE	NUEVO LEÓN	SAN NICOLÁS DE LOS GARZA	AVENIDA ROMULO GARZA #505	\$27.69	\$4.91
CHEVRON	NOROESTE	SONORA	HERMOSILLO	CARRETERA HERMOSILLO - NOGALES #1309	\$27.69	\$3.79
TAURO	NORTE	DURANGO	DURANGO	AVENIDA DURANGO #913	\$27.43	\$3.13
OXXO GAS	CENTRO	QUERÉTARO	QUERÉTARO	PROLONGACIÓN IGNACIO ZARAGOZA # 61-A	\$27.19	\$2.97
G500	SUR	OAXACA	SAN PEDRO MIXTEPEC	PESCADORES ESQUINA CARRETERA OAXACA #02 PONIENTE	\$26.99	\$3.18
LAGAS	SURESTE	QUINTANA ROO	CANCÚN	CARRETERA CANCÚN - TULUM KM 22 MANZANA 13 LOTE 3	\$26.99	\$2.83
PEMEX	GOLFO	VERACRUZ	MOLOACÁN	CARRETERA COATZACOALCOS-VILLAHERMOSA KM 14+800	\$26.89	\$4.53



Premium

OXXO GAS
SERVICIOS GASOLINEROS
DE MÉXICO, SA DE CV

GUANAJUATO,
GUANAJUATO

\$27.79
por litro

Regiones consideradas en la Política Pública de Almacenamiento Mínimo de Petrolíferos:
Noroeste: Baja California, Baja California Sur, Sonora, Sinaloa y Nayarit.
Norte: Chihuahua y Durango.
Noreste: Coahuila, Nuevo León, Tamaulipas y San Luis Potosí.
Occidente: Zacatecas, Aguascalientes, Jalisco, Guanajuato, Michoacán y Colima.
Centro: Querétaro, Hidalgo, Tlaxcala, Puebla, Morelos, Estado de México y CDMX.
Golfo: Veracruz y Tabasco.
Sur: Guerrero, Oaxaca y Chiapas.
Sureste: Campeche, Yucatán y Quintana Roo.

Fuente: Valores estimados por la SENER con información de la CNE y el SAT.
El precio al público es un promedio de los precios registrados durante el periodo de referencia.
Notas: Excluye zonas fronterizas con estímulo fiscal. Incluye descuentos en TAR.



2025
Año de
**La Mujer
Indígena**

Quién es Quién Combustibles



ESTACIONES DE SERVICIO
CON MÁRGENES DE GANANCIA
MÁS BAJOS DE GASOLINA PREMIUM EN LAS 8 REGIONES
Precios vigentes en el país del 29 de septiembre al 5 de octubre de 2025



Economía
Secretaría de Economía

Profeco
Procuraduría Federal
del Consumidor

Precios justos

MARCA	REGIÓN	ENTIDAD	MUNICIPIO	DOMICILIO	PRECIO PÚBLICO PROMEDIO	MARGEN
FULLGAS 	CENTRO	PUEBLA	PUEBLA	BOULEVARD MUNICIPIO LIBRE #555	\$23.79	\$1.67
G500 	GOLFO	TABASCO	COMALCALCO	CARRETERA FEDERAL ESQUINA RAYÓN S/N SANTA AMALIA COMALCALCO	\$23.99	\$1.86
PEMEX 	SURESTE	YUCATÁN	UMÁN	CARRETERA MÉRIDA - CAMPECHE KM 145+500	\$24.43	\$1.67
MAXI FUELS 	NOROESTE	SINALOA	CULIACÁN	GRAL. FELIPE ÁNGELES #4393 PTE	\$24.49	\$1.80
PEMEX 	OCCIDENTE	GUANAJUATO	SAN LUIS DE LA PAZ	CARRETERA QUERÉTLARO SAN LUIS POTOSÍ KM 81.6 SN	\$24.58	\$1.83
COSTCO GAS 	NORESTE	COAHUILA	SALTILLO	BOULEVARD VENUSTIANO CARRANZA #6125	\$24.76	\$1.65
PEMEX 	SUR	CHIAPAS	TUXTLA GUTIÉRREZ	CARRETERA TUXTLA - CHIAPA DE CORZO #3250	\$24.94	\$1.73
EUSTOIL 	NORTE	DURANGO	DURANGO	BOULEVARD FRANCISCO VILLA #9100	\$25.99	\$1.66

Premium

FULLGAS
GRUPO REPOSTA
MÉXICO, SA DE CV

PUEBLA,
PUEBLA

\$23.79
por litro



2025
Año de
La Mujer
Indígena

Regiones consideradas en la Política Pública de Almacenamiento Mínimo de Petrolíferos:
Noroeste: Baja California, Baja California Sur, Sonora, Sinaloa y Nayarit.
Norte: Chihuahua y Durango.
Noreste: Coahuila, Nuevo León, Tamaulipas y San Luis Potosí.
Occidente: Zacatecas, Aguascalientes, Jalisco, Guanajuato, Michoacán y Colima.
Centro: Querétaro, Hidalgo, Tlaxcala, Puebla, Morelos, Estado de México y CDMX.
Golfo: Veracruz y Tabasco.
Sur: Guerrero, Oaxaca y Chiapas.
Sureste: Campeche, Yucatán y Quintana Roo.

Fuente: Valores estimados por la SENER con información de la CNE y el SAT.
El precio al público es un promedio de los precios registrados durante el periodo de referencia.
Notas: Excluye zonas fronterizas con estímulo fiscal. Incluye descuentos en TAR.



Precios caros

MARCA	REGIÓN	ENTIDAD	MUNICIPIO	DOMICILIO	PRECIO PÚBLICO PROMEDIO	MARGEN
CHEVRON	OCCIDENTE	GUANAJUATO	LEÓN	BOULEVARD AGUSTÍN TÉLLEZ CRUCES #3001	\$27.99	\$4.82
LAGAS	SURESTE	QUINTANA ROO	CANCÚN	MAYAPAN LOT. 11 Y 12 CON COMACALCO MZ. 11 SECC. 1A.	\$27.99	\$4.37
CONOCO	NOROESTE	NAYARIT	BAHÍA DE BANDERAS	CARRETERA MEZCALES-SAN VICENTE #9	\$27.99	\$4.35
PEMEX	NORTE	DURANGO	GÓMEZ PALACIO	CALLE TAMAZULA #655	\$27.99	\$3.59
G500	SUR	GUERRERO	CUAJINICUILAPA	KM 200 CARRETERA ACAPULCO - PINOTEPA NACIONAL	\$27.99	\$3.52
MOBIL	NORESTE	COAHUILA	TORREÓN	AVENIDA JUÁREZ #4242	\$27.95	\$3.09
BP	CENTRO	PUEBLA	AMOZOC	AUTOPISTA PUEBLA-ACATZINGO KM 135+116.71	\$27.69	\$4.00
PEMEX	GOLFO	VERACRUZ	COATEPEC	CARRETERA COATEPEC - LAS TRANCAS KM 2+000	\$27.14	\$3.33



Diésel

CHEVRON
ESTACIÓN DE SERVICIO
PUERTA GRANDE,
S DE RL DE CV

LEÓN,
GUANAJUATO

\$27.99
por litro

Regiones consideradas en la Política Pública de Almacenamiento Mínimo de Petrolíferos:
Noroeste: Baja California, Baja California Sur, Sonora, Sinaloa y Nayarit.
Norte: Chihuahua y Durango.
Noreste: Coahuila, Nuevo León, Tamaulipas y San Luis Potosí.
Occidente: Zacatecas, Aguascalientes, Jalisco, Guanajuato, Michoacán y Colima.
Centro: Querétaro, Hidalgo, Tlaxcala, Puebla, Morelos, Estado de México y CDMX.
Golfo: Veracruz y Tabasco.
Sur: Guerrero, Oaxaca y Chiapas.
Sureste: Campeche, Yucatán y Quintana Roo.

Fuente: Valores estimados por la SENER con información de la CNE y el SAT.
El precio al público es un promedio de los precios registrados durante el periodo de referencia.
Notas: Excluye zonas fronterizas con estímulo fiscal. Incluye descuentos en TAR.



2025
Año de
La Mujer
Indígena

Quién es Quién Combustibles



ESTACIONES DE SERVICIO
CON MÁRGENES DE GANANCIA
MÁS BAJOS DE DIÉSEL EN LAS 8 REGIONES

Precios vigentes en el país del 29 de septiembre al 5 de octubre de 2025



Economía
Secretaría de Economía

Profeco
Procuraduría Federal
del Consumidor

Precios justos

MARCA	REGIÓN	ENTIDAD	MUNICIPIO	DOMICILIO	PRECIO PÚBLICO PROMEDIO	MARGEN
PEMEX	GOLFO	VERACRUZ	BOCA DEL RÍO	BLVD. MIGUEL ALEMÁN ESQUINA CALLE REVOLUCIÓN #3576	\$24.52	\$1.61
PEMEX	OCCIDENTE	JALISCO	SAN PEDRO TLAQUEPAQUE	PROLONGACIÓN 8 DE JULIO #1200	\$24.79	\$1.84
PEMEX	CENTRO	PUEBLA	PUEBLA	CAMINO A CLAVIJERO #290	\$24.89	\$1.65
PEMEX	SURESTE	YUCATÁN	UMÁN	CARRETERA MÉRIDA - CAMPECHE KM 145+500	\$25.06	\$1.79
NEXUM	NORESTE	TAMAULIPAS	TAMPICO	TAMAULIPAS #1301	\$25.09	\$1.86
PEMEX	SUR	GUERRERO	ACAPULCO DE JUÁREZ	CALZADA PIE DE LA CUESTA Y AVENIDA EJIDO S/N	\$25.44	\$1.60
ARCO	NOROESTE	SINALOA	CULIACÁN	BOULEVARD EMILIANO ZAPATA 809 PONIENTE	\$25.59	\$1.79
CARGO GAS	NORTE	DURANGO	LERDO	CARRETERA GÓMEZ PALACIO NAZARENO Y CARRETERA TORREÓN - VI	\$25.79	\$1.69



Diésel

PEMEX
SERVICIO ENXEBRE,
SA DE CV

BOCA DEL RÍO,
VERACRUZ

\$24.52
por litro

Regiones consideradas en la Política Pública de Almacenamiento Mínimo de Petrolíferos:
Noroeste: Baja California, Baja California Sur, Sonora, Sinaloa y Nayarit.
Norte: Chihuahua y Durango.
Noreste: Coahuila, Nuevo León, Tamaulipas y San Luis Potosí.
Occidente: Zacatecas, Aguascalientes, Jalisco, Guanajuato, Michoacán y Colima.
Centro: Querétaro, Hidalgo, Tlaxcala, Puebla, Morelos, Estado de México y CDMX.
Golfo: Veracruz y Tabasco.
Sur: Guerrero, Oaxaca y Chiapas.
Sureste: Campeche, Yucatán y Quintana Roo.

Fuente: Valores estimados por la SENER con información de la CNE y el SAT.
El precio al público es un promedio de los precios registrados durante el periodo de referencia.
Notas: Excluye zonas fronterizas con estímulo fiscal. Incluye descuentos en TAR.



2025
Año de
La Mujer
Indígena



2025
Año de
**La Mujer
Indígena**